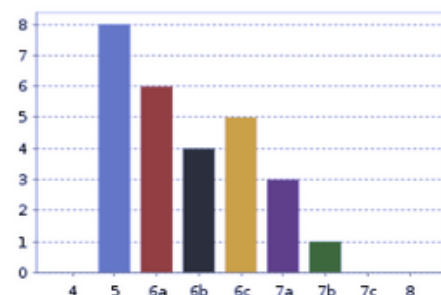


Scheda Falesia

Sezione: Trentino-Alto Adige
Località: Finale Ampola
Numero Vie: 27
Altezza: 750 m
Tipo Roccia: Calcare
Difficoltà: 90 / 210
Bellezza: ★★★★★★
Curatore: WebMaster
Bibliografia: Arco Falesie (versante sud)
Falesia Link: [Finale Ampola](#)
Latitudine: N 45.8622°
Longitudine: E 10.6439°



Settori:
Settore Principale

ACCESSO:

Arrivare in Valle Di Ledro, Lago di Ampola, c'e' anche un B&B Bar Risorante omonimo vicino, oppure parcheggio a pagamento proprio sulla strada, con aree attrezzate picnic.



FINALE AMPOLA

730 m

altitudine



OVEST

esposizione



★★★★★

bellezza



★★★★★

chiodatura



★★★★★

tranquillità



★★★★★

comodità



★★★★★

parcheggio



10 min

avvicinamento



Sì - No

principianti



Sì - No

si scala con la pioggia




Sì - No

per famiglie



Sì - No



La falesia si trova nelle vicinanze del piccolo specchio d'acqua del Lago di Ampola, poco dopo la strada che porta a Tremalzo, meta frequentatissima dai mtbiker. Il muro era sommerso dalla boscaglia e solo dopo un gran lavoro di pulizia è ora visibile fin dalla strada.

Ideale in estate anche nelle giornate più calde perché ben ventilata. Il sole arriva dopo le 14.00.

Grande posteggio ed area di sosta a pochi passi dalla falesia. Location ideale per le famiglie. Per i più piccoli, nel Settore Principale, i tiri da 2 a 6 presentano una sosta a 10 metri per consentire loro di arrampicare. Possibilità di bagnarsi in una vasca naturale formata dalle acque del torrente Palvico, anche famoso in Val di Ledro per l'attività di canyoning.

Chiodatori: N. Ferrari, G. Trentini, J. Pellizzari, C. Tiboni, altri

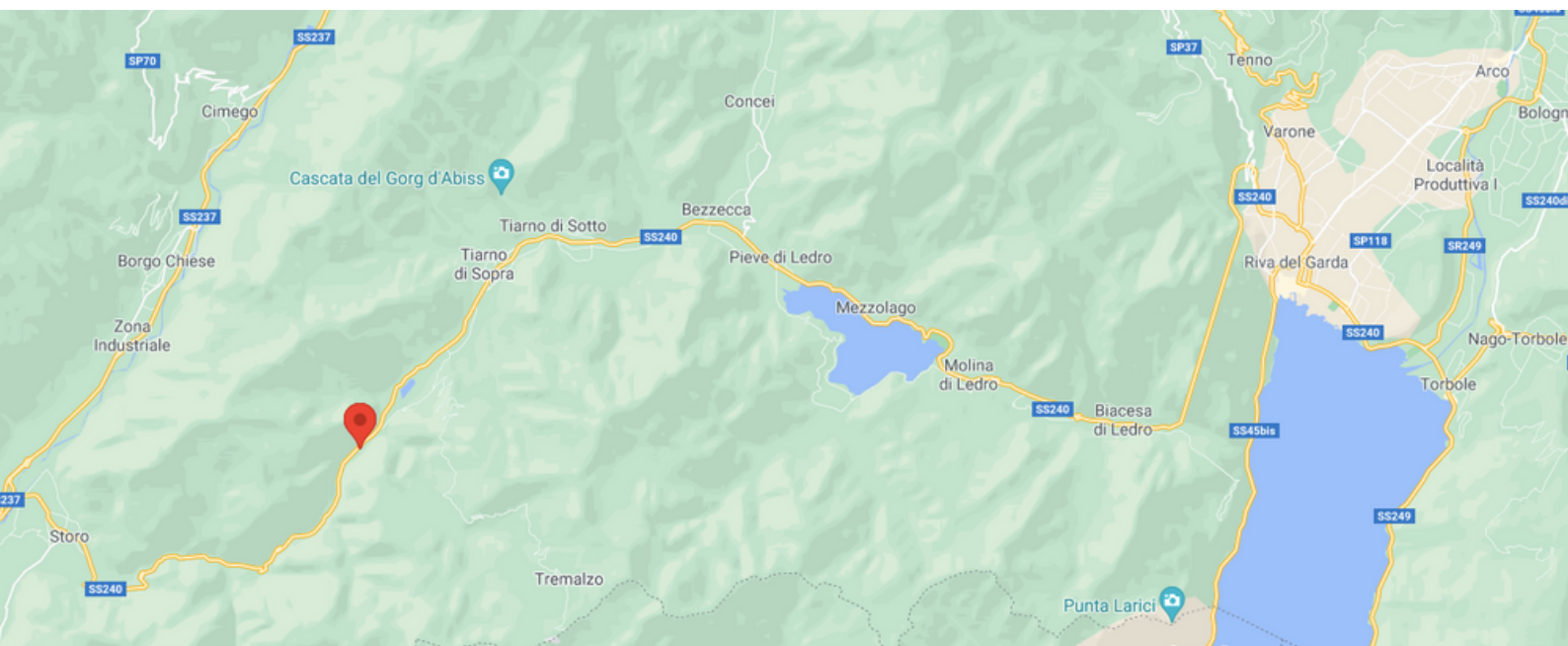
ACCESSO

Da Arco in macchina km 33, poi 3/10 minuti a piedi su stradina.

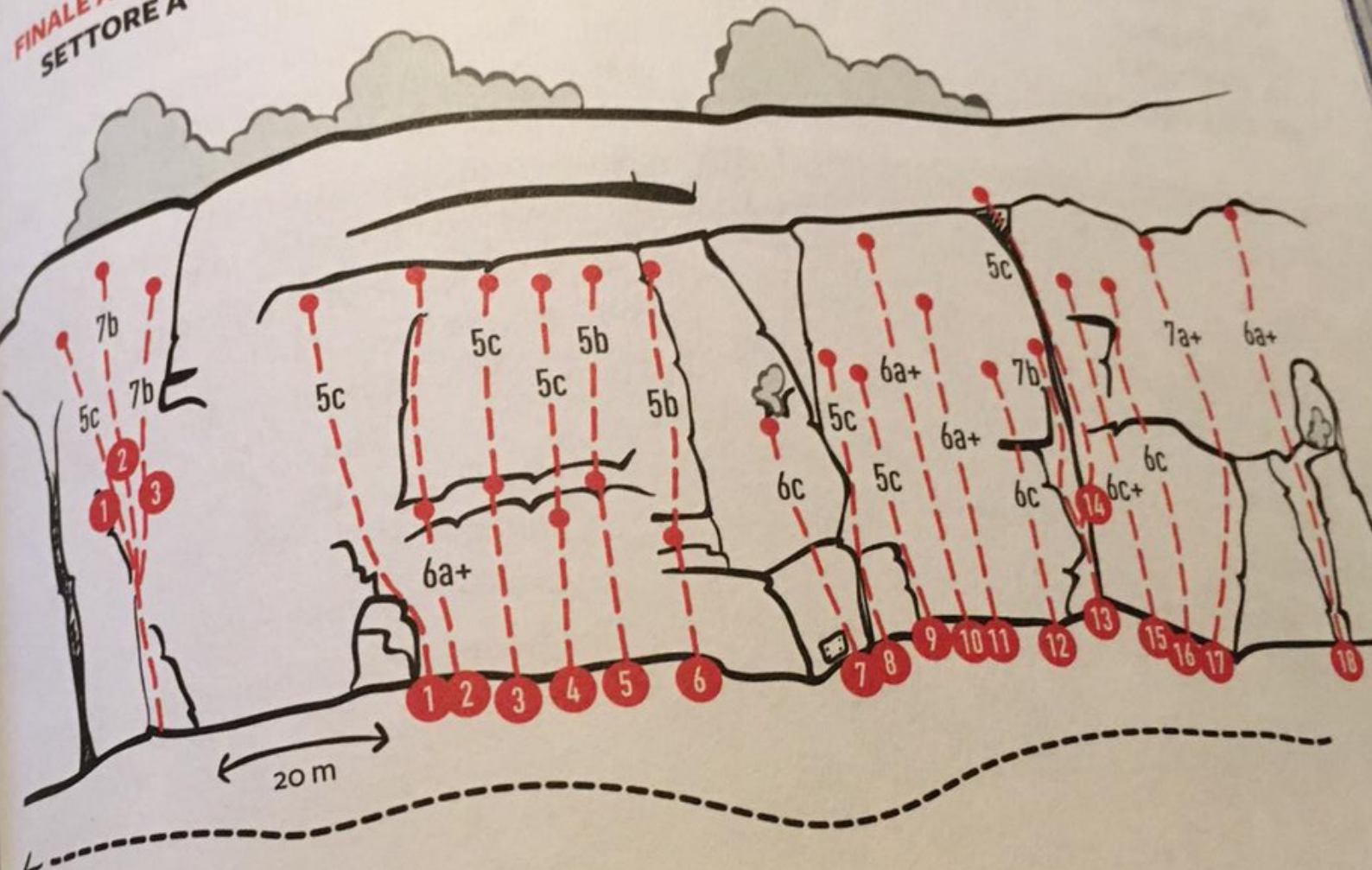
Dal ponte sul fiume Sarca, seguire le indicazioni Riva del Garda e successivamente Valle di Ledro-Storo fino a immettersi sulla S.S. 240 che sale in direzione della Valle di Ledro. Percorrere la Val di Ledro fino a superare il Lago di Ampola e quattrocento metri dopo il bivio che conduce a Tremalzo, posteggiare in una grande area di sosta sulla sinistra. La falesia è ben visibile.

Al settore principale: dal parcheggio, attraversare il torrente Palvico su dei massi, e percorrendo 200 metri su stradina sterrata in piano si giunge in breve alla falesia.

Per il Settore Feudo: dal Settore Principale percorrere la stradina fino al suo termine e, poco dopo un grande masso sulla destra, inoltrarsi nel bosco su traccia di sentiero ripido che sale verso sinistra.



FINALE AMPOLA SETTORE A



FINALE AMPOLA SETTORE PRINCIPALE

