

Via Diedro Martini

Cima alle Coste/Parete Centrale


Sviluppo: 650 metri

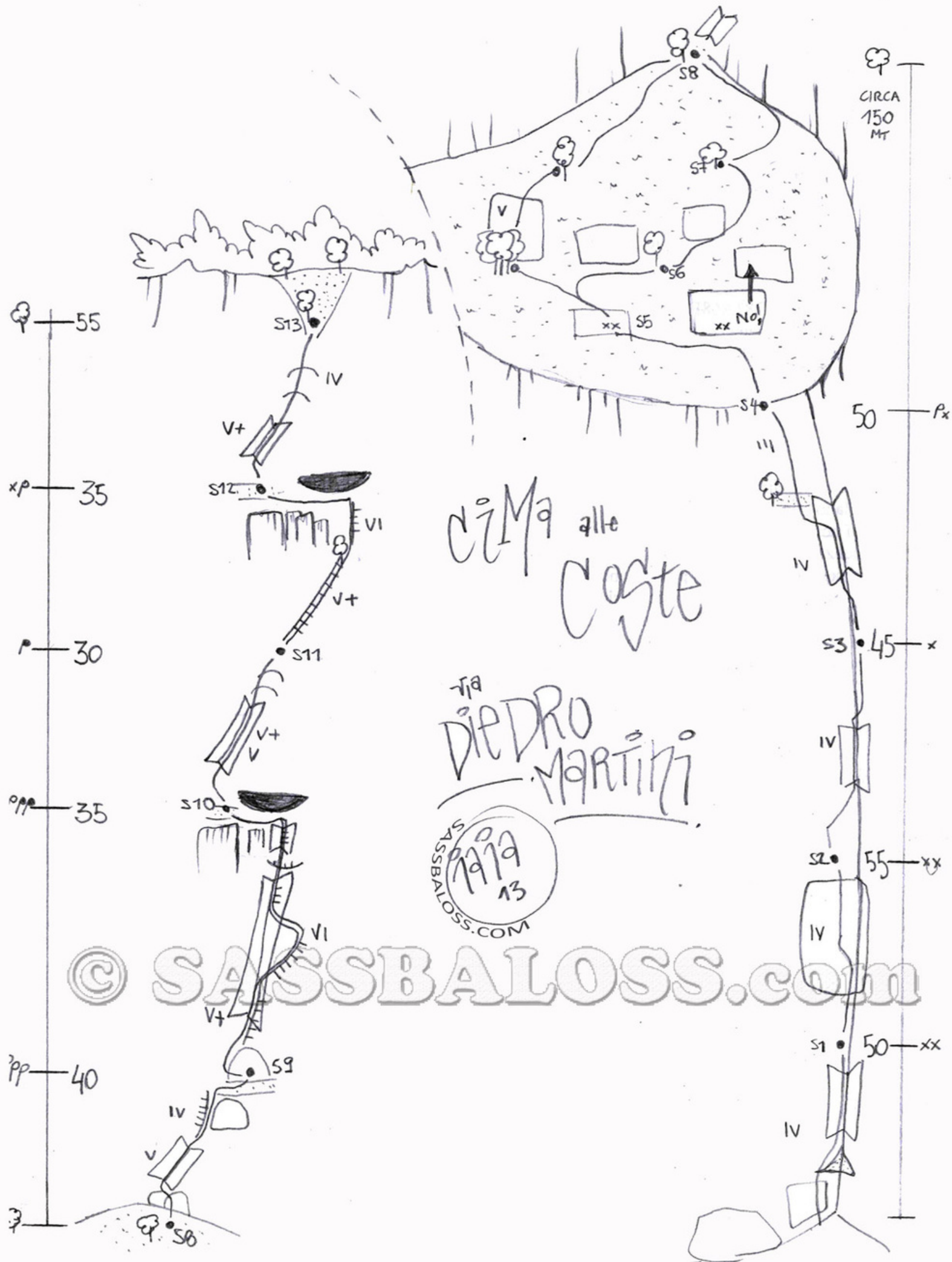
Avvicinamento: 45 minuti

Partenza: Località Oltra - Dro (TN)

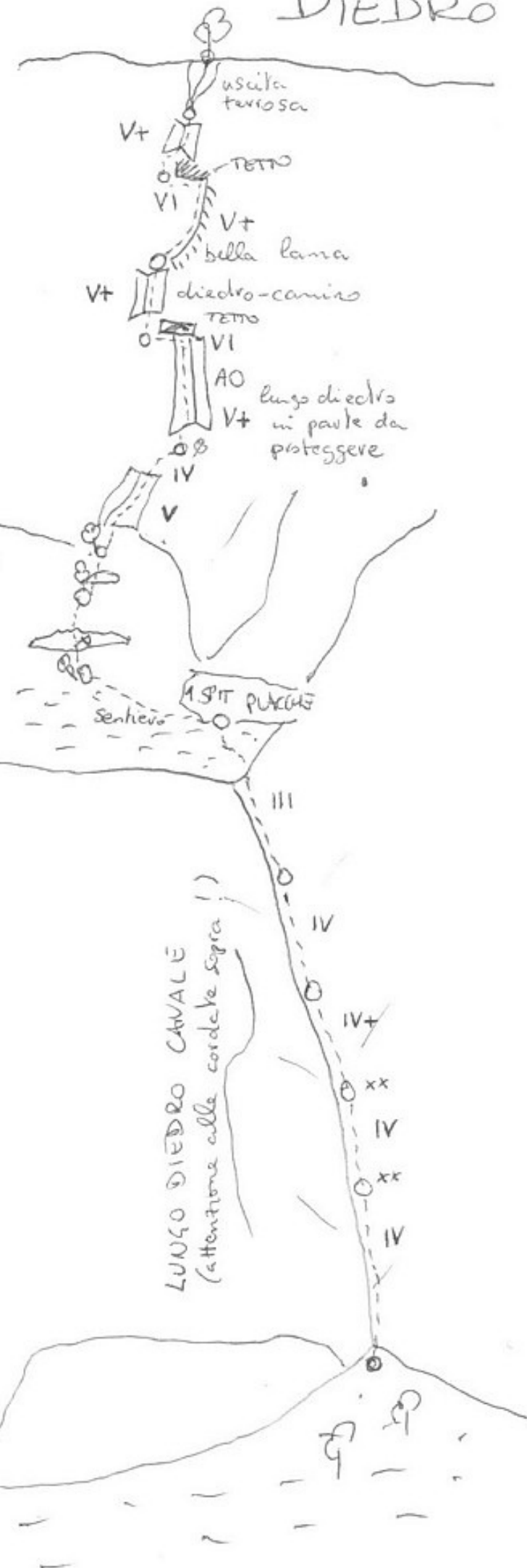
Ritorno: 1 ora e mezza/45

Difficoltà: V+, VI





DIEDRO MARTINI



L14	30m
L13	60m
L12	45m
L11	45m
L10	50m
L9	60m
L8	50m
L7	50m
L6	50m
L5	70m
L4	50m
L3	50m
L2	50m SPIT
L1	70m SPIT

Cima alle Coste
(Valle del Savca)

Martini, Tranquillini,
Protomi, 1972

Sviluppo: quasi 700m

Difficoltà max: VI

Difficoltà compl.: TD+

F. Pompili
M. Zucchini
(alternata)

23 Aprile 2003

BELLISSIMA VIA
STORICA IN
AMBIENTE GRANDIOSO
MOLTO INTERESSANTE
LA PARTE ALTA

Tempi:

AVVICINAMENTO: 1h

SALITA: 6h 30'

DISCESA: 2h